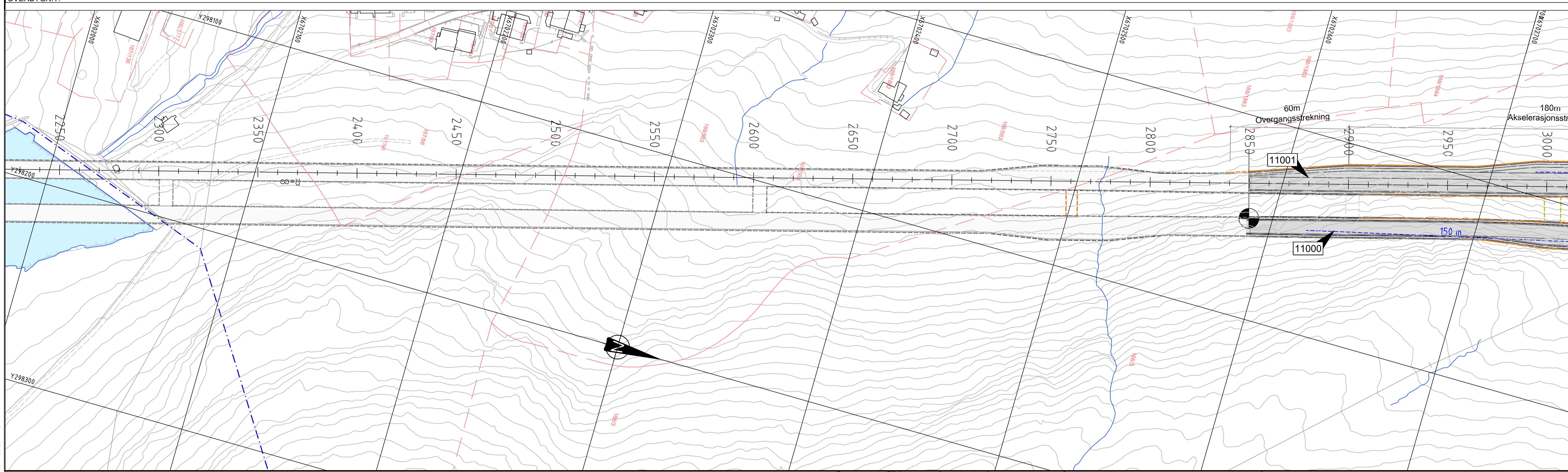


PROFIL NR	2250	2300	2350	2400	2450	2500	2550	2600	2650	2700	2750	2800	2850	2900	2950	3000
HOR.KURV.																
BREDDAUTV.																
TVERRFALL																
H.kj.b.k.																
V.kj.b.k.																
PROFIL H.	74.93	74.89	74.89	74.89	74.89	74.89	74.89	74.89	74.89	74.89	74.89	74.89	74.89	74.89	74.89	74.89
TERRENG H.	74.89	74.89	74.89	74.89	74.89	74.89	74.89	74.89	74.89	74.89	74.89	74.89	74.89	74.89	74.89	74.89
OVERBYGN. T.																



Tegnforklaring

	Kjørevveg		Bybane- og bussplattform		Eiendomsgrense		Bygning som rives
	Gangveg/ fortau		Frisikt mellom kjøretøy		Sikringszone drikkevann		Konstruksjon
	Sykkelveg/ sykkelfelt		Eksisterende tunnel		Tunnel betongvegg		Rekkverk
	Annet vegareal/ grøntareal		Tunnel		Henvising konstruksjon		Senterlinje veg
	Fjell		Tunnel rømning T4		Henvising vegmodell		Eiendomsgrense
	Bybane		Tunnel rømning T10				

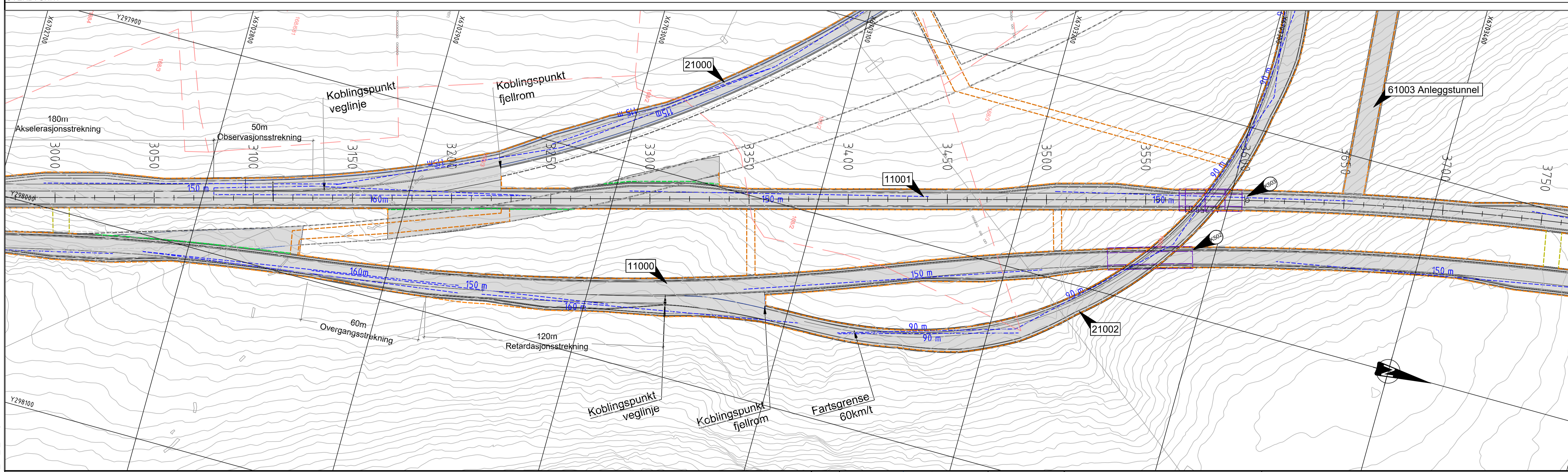
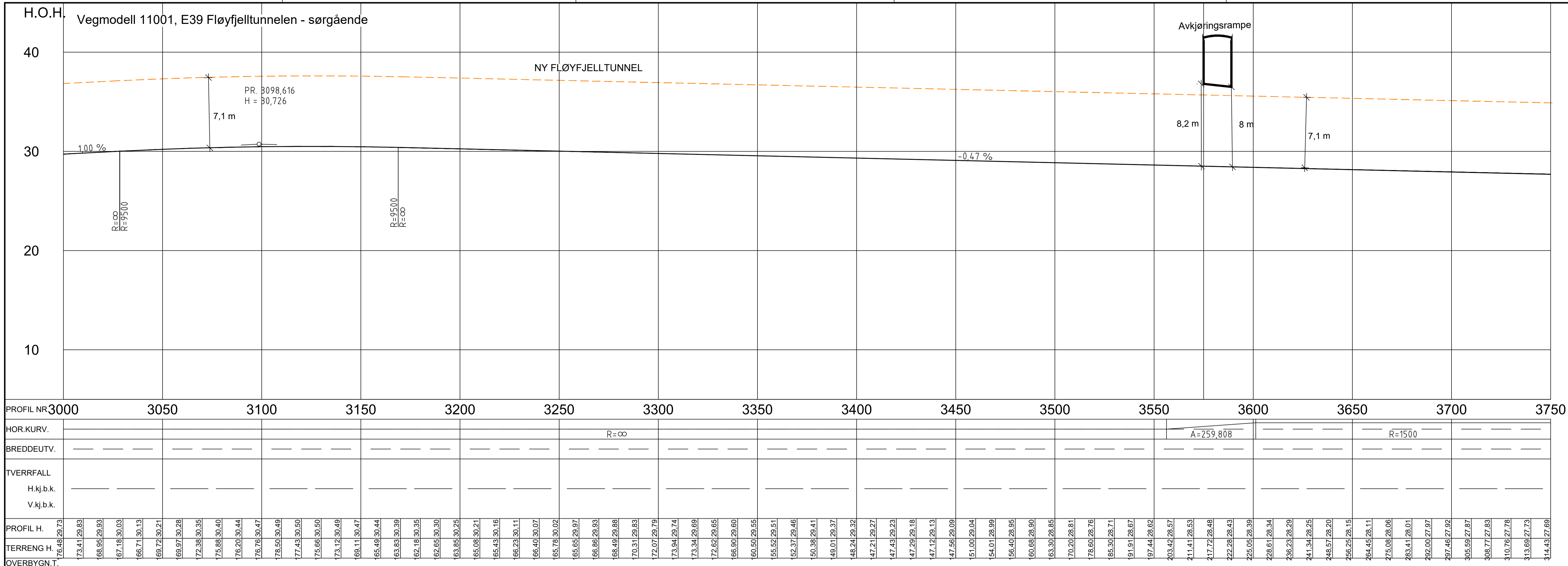
BT5 Bybanen til Asane
DSF, Veg 11001
 Plan- og profiltegning pr. 2850-3000

Revisjon	Revisjon gjelder	Utarb	Kontr	Godkjent	Rev. dato
01	Teknisk forprosjekt	IHH	GAS	IOV	2022-09-15

Lokaliseringsfigur

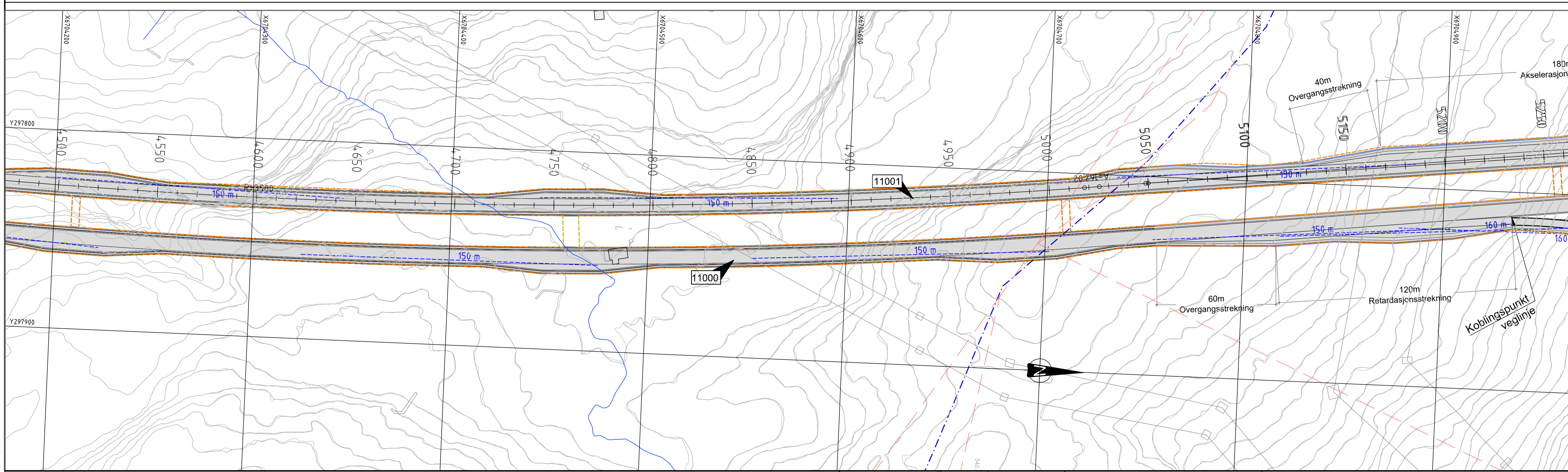
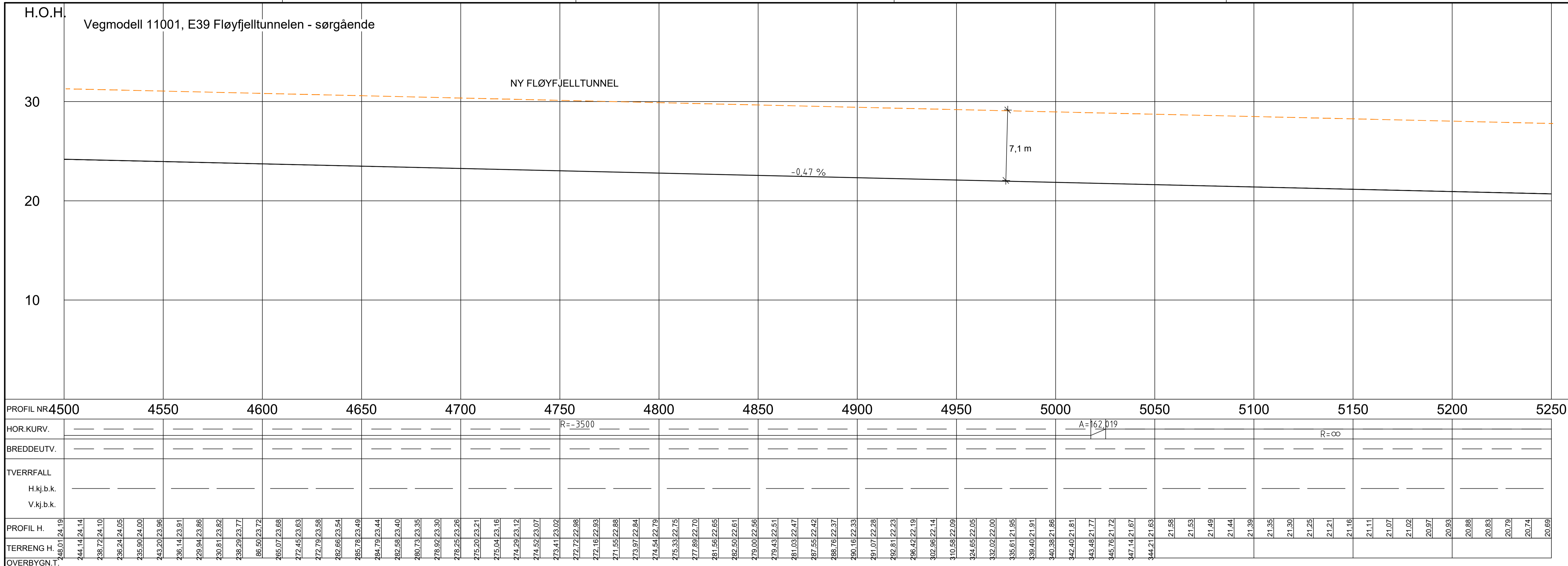
BERGEN KOMMUNE
 Miljøloftet
 Norconsult
 AV

Målestokk(A1)	Tegningsnummer/dokumentkode	Plan id	Rev.
1:1000/1:200	BT5-D-F0111	65840000	01



Tegnforklaring Kjøreveg Gangveg/ fortau Sykkelveg/ sykkelfelt Annet vegareal/ grøntareal Fjell Bybane		Bybane- og bussplattform Friskt mellom kjøretøy Eksisterende tunnel Tunnel Tunnel rømning T4 Tunnel rømning T10		Eiendomsgrense Sikringssone drikkevann Tunnel betongvegg Hensvisning konstruksjon Hensvisning vegmodell		Bygning som rives Konstruksjon Rekkverk Senterlinje veg Eiendomsgrense		Lokaliseringsfigur Eidsvåg-tunnelen Sandviken sykkelveg Sandviken kirke		BT5 Bybanen til Asane DSF, Veg 11001 Plan- og profiltegning pr.3000-3750		 BERGEN KOMMUNE		 Miljøloftet	
Revisjon 01 Teknisk forprosjekt		Revisjon gjelder		Utarb. IHH		Kontr. GAS		Godkjent IOV		Rev. dato 2022-09-15		Leverandør Norconsult			
Målestokk(A1) 1:1000/1:200		Tegningsnummer/dokumentkode BT5-D-F0112		Plan id 65840000		Rev. 01									

V:\515\515151515\B\11001\DSF\K1\05E_LAY_D_011.dwg, 04.05.2022, 10h 10min



Tegnforklaring		Bybane- og bussplattform		Eiendomsgrense		Bygning som rives	
	Kjøreveg		Bybane- og bussplattform		Eiendomsgrense		Bygning som rives
	Gangveg/ fortau		Frisikt mellom kjøretøy		Sikringszone drikkevann		Konstruksjon
	Sykkelveg/ sykkelfelt		Eksisterende tunnel		Tunnel betongvegg		Rekkverk
	Annet vegareal/ grøntareal		Tunnel		Hensvisning konstruksjon		Senterlinje veg
	Fjell		Tunnel rømning T4		Hensvisning vegmodell		Eiendomsgrense
	Bybane		Tunnel rømning T10				

Lokaliseringsskisse

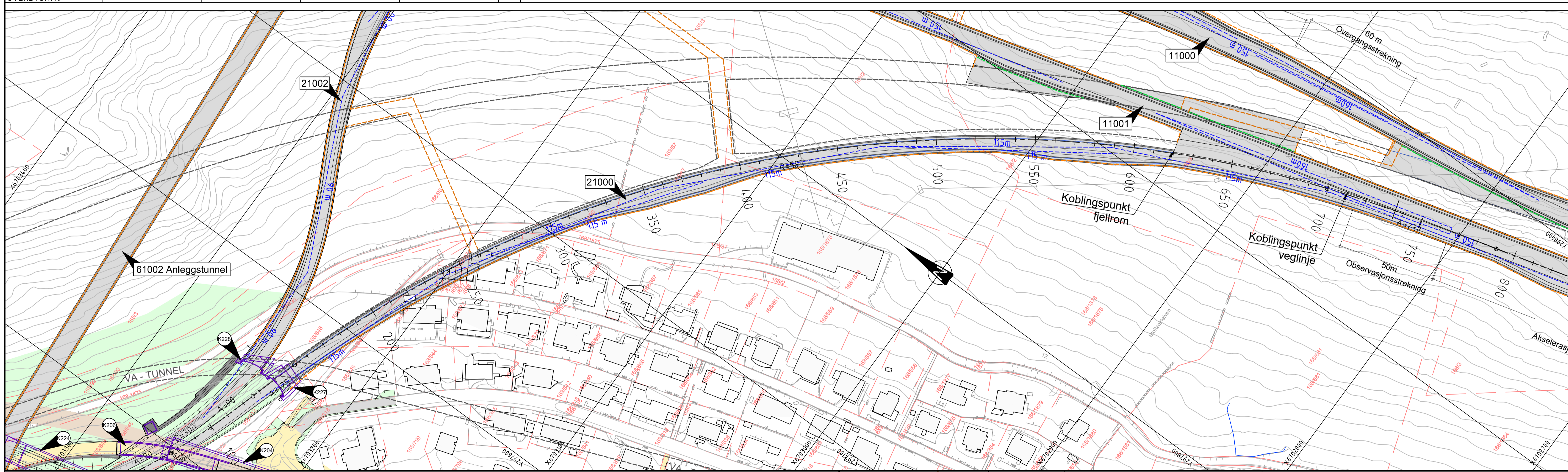
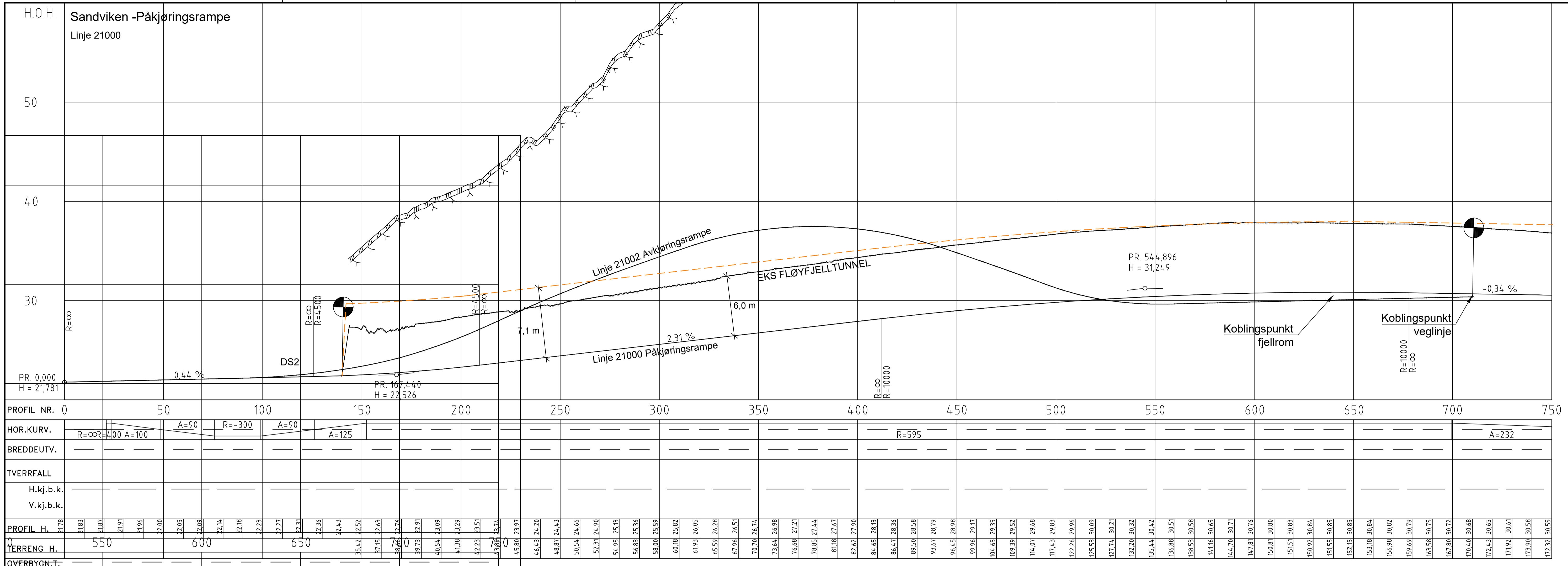
BT5 Bybanen til Asane
DSF, Veg 11001
Plan- og profiltegnning pr. 4500-5250

Revisjon	Revisjon gjelder	Utarb	Kontr	Godkjent	Rev. dato
01	Teknisk forprosjekt	IHH	GAS	IOV	2022-09-15

Norconsult

Målestokk(A1)	Tegningsnummer/dokumentkode	Plan id	Rev.
1:1000/1:200	BT5-D-F0114	65840000	01

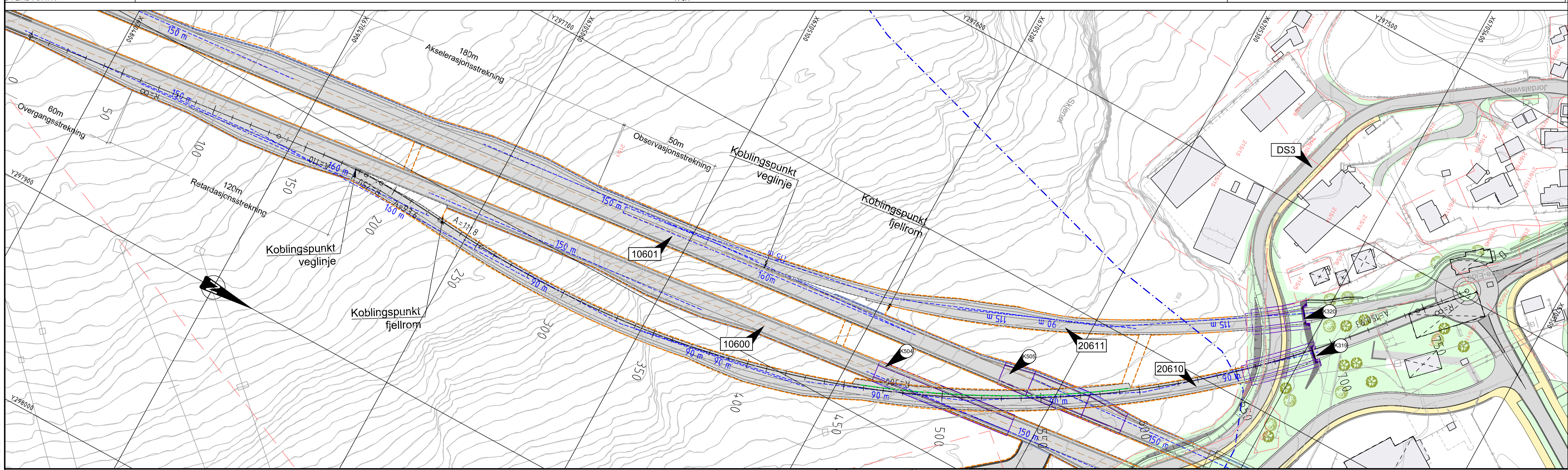
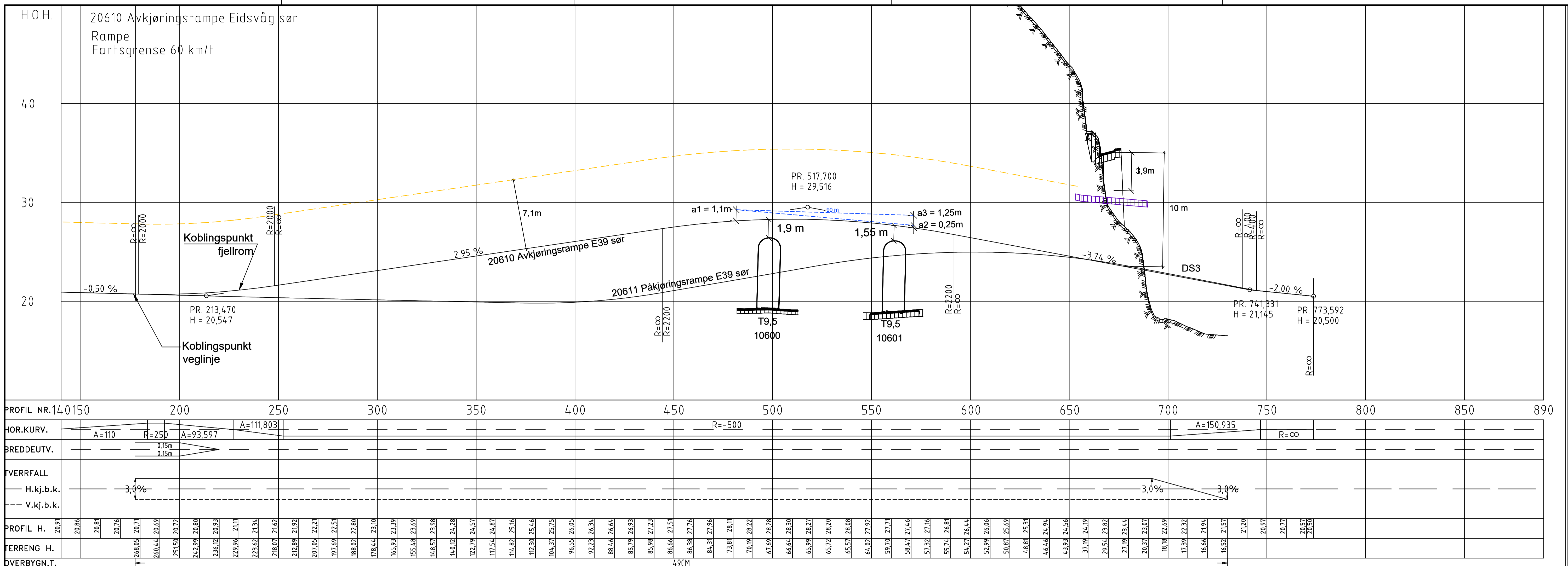
V:\58\105\58105\B\105\DSF\K\105E_LAY_D_011.dwg, 04.05.2022, 08:10:16



Tegnforklaring		Bygning som rives	
	Kjøreveg		Bygning som rives
	Gangveg/ fortau		Konstruksjon
	Sykkelveg/ sykkelfelt		Rekkverk
	Annet vegareal/ grøntareal		Senterlinje veg
	Fjell		Eiendomsgrænse
	Bybane		Eiendomsgrænse
	Bybane- og bussplattform		Eiendomsgrænse
	Frisikt mellom kjøretøy		Eiendomsgrænse
	Eksisterende tunnel		Eiendomsgrænse
	Tunnel		Eiendomsgrænse
	Tunnel rømning T4		Eiendomsgrænse
	Tunnel rømning T10		Eiendomsgrænse
	Eiendomsgrænse		Eiendomsgrænse
	Sikringszone drikkevann		Eiendomsgrænse
	Tunnel betongvegg		Eiendomsgrænse
	Hensvisning konstruksjon		Eiendomsgrænse
	Hensvisning vegmodell		Eiendomsgrænse

Revisjon		Revisjon gjelder		Utarb		Kontr		Godkjent		Rev. dato	
01	Teknisk forprosjekt			IHH	GAS	IOV					2022-09-15

Målestokk(A1)	Tegningsnummer/dokumentkode	Plan id	Rev.
1:1000/1:200	BT5-D-F0201	65840000	01



Tegnforklaring 							
<ul style="list-style-type: none"> Kjøreveg Gangveg/ fortau Sykkelveg/ sykkelfelt Annet vegareal/ grøntareal Fjell Bybane 	<ul style="list-style-type: none"> Bybane- og bussplattform Frisikt mellom kjøretøy Eksisterende tunnel Tunnel Tunnel rømning T4 Tunnel rømning T10 	<ul style="list-style-type: none"> Eiendomsgrænse Sikringszone drikkevann Tunnel betongvegg Hensvisning konstruksjon Hensvisning vegmodell 	<ul style="list-style-type: none"> Bygning som rives Konstruksjon Rekkverk Senterlinje veg Eiendomsgrænse 	Lokaliseringsfigur 	BT5 Bybanen til Asane DSF, 20610 Avkjøringsrampe Eidsvåg sør Plan- og profiltegning, pr. 175 - 685		
Revisjon 01 Teknisk forprosjekt		Revisjon gjelder		Utarb. IHH	Kontr. GAS	Godkjent. IOV	Rev. dato 2022-09-15
Målestokk(A1) 1:1000/1:200		Tegningsnummer/dokumentkode BT5-D-F0203		Plan id 65840000		Rev. 01	

V:\58\7615\58150\B\B\175\DSF\K\K\175\DSF_LAY_01.dwg, 19.05.2022, Ida Holter

